



XII CENSO NACIONAL DE POBLACIÓN  
Y VII DE VIVIENDA



# RESULTADOS CENSO 2018

Septiembre 2019



Instituto Nacional de  
Estadística Guatemala

Con el apoyo de:



Fondo de Población  
de las Naciones Unidas



¿CUÁNTOS  
SOMOS?



**7,223,096**  
**Hombres**  
**48.5%**

**14,901,286**  
**POBLACIÓN CENSADA**

**1.8%**

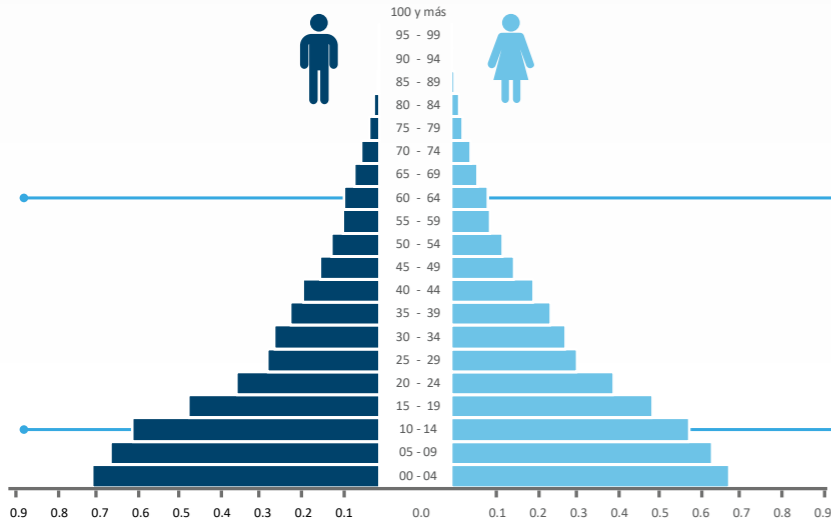
Tasa de crecimiento intercensal 2002-2019



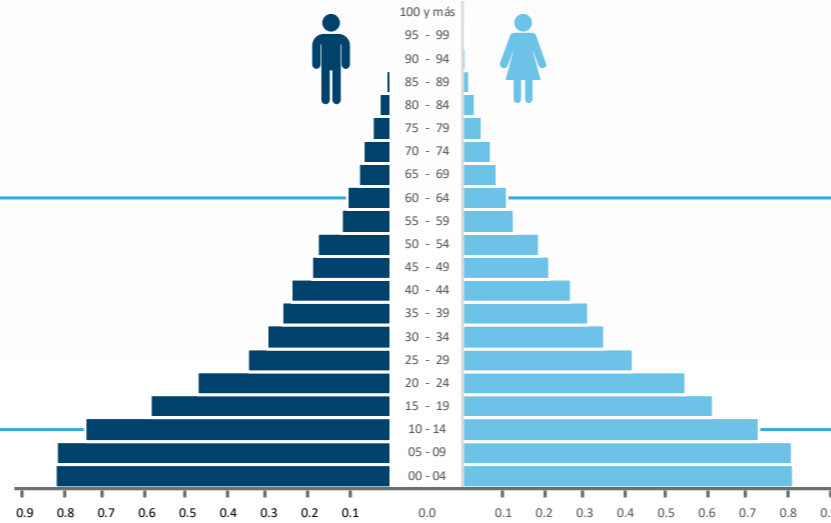
**7,678,190**  
**Mujeres**  
**51.5%**

# DINÁMICA DE LA POBLACIÓN

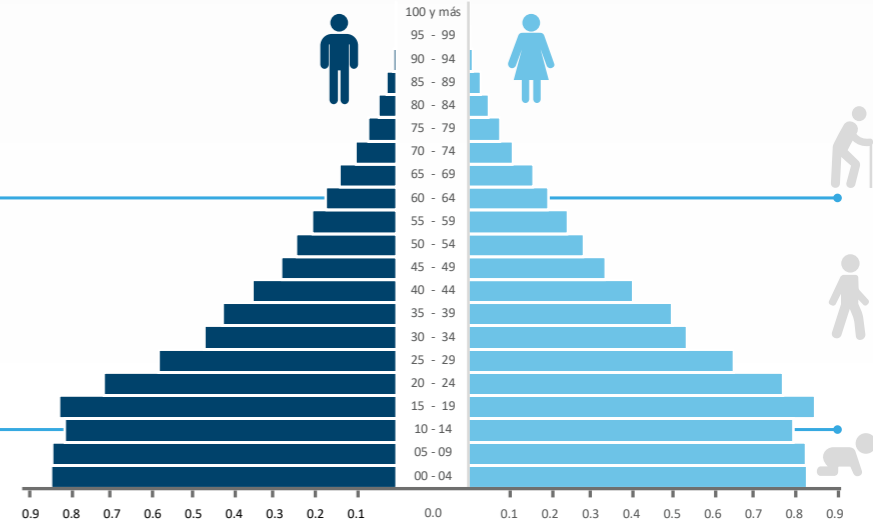
1994



2002



2018



MILLONES DE PERSONAS


# TOTAL Y PORCENTAJE DE POBLACIÓN POR GRANDES GRUPOS DE EDAD



0 a 14 años

**33.4%**

4,972,725 personas



15 a 64 años

**61.0%**

9,091,281 personas



65 y + años

**5.6%**

837,280 personas

# PORCENTAJE DE POBLACIÓN SEGÚN PUEBLOS



**41.7%** Maya



**0.1%** Garífuna



**56.0%** Ladino



**1.8%** Xinka



**0.2%** Afrodescendiente/  
Creole/Afromestizo



**0.2%** Extranjero

# ALFABETISMO POR SEXO

7 años y más

## MUJERES



## HOMBRES



## TOTAL



# AÑOS PROMEDIO DE ESTUDIO POR SEXO

7 años y más





¿CÓMO  
VIVIMOS?



Hombres jefes  
de hogar  
75.7%

3,275,931

HOGARES CENSADOS



Mujeres jefas  
de hogar  
24.3%



# PROMEDIO DE PERSONAS POR HOGAR



1994  
**5.2%**


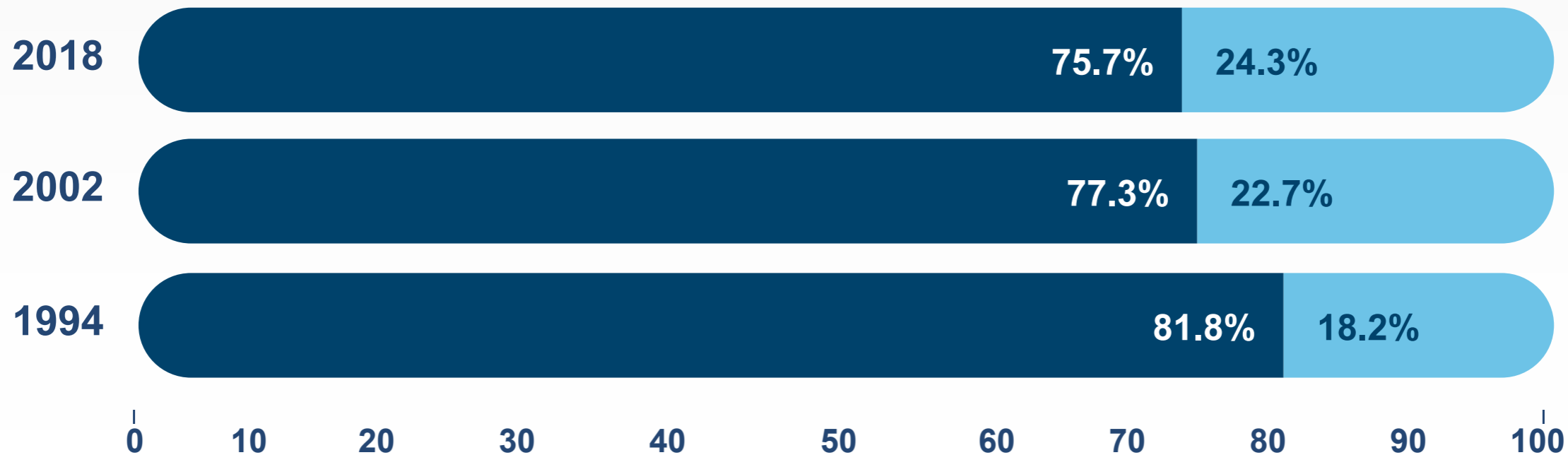


2002  
**5.1%**

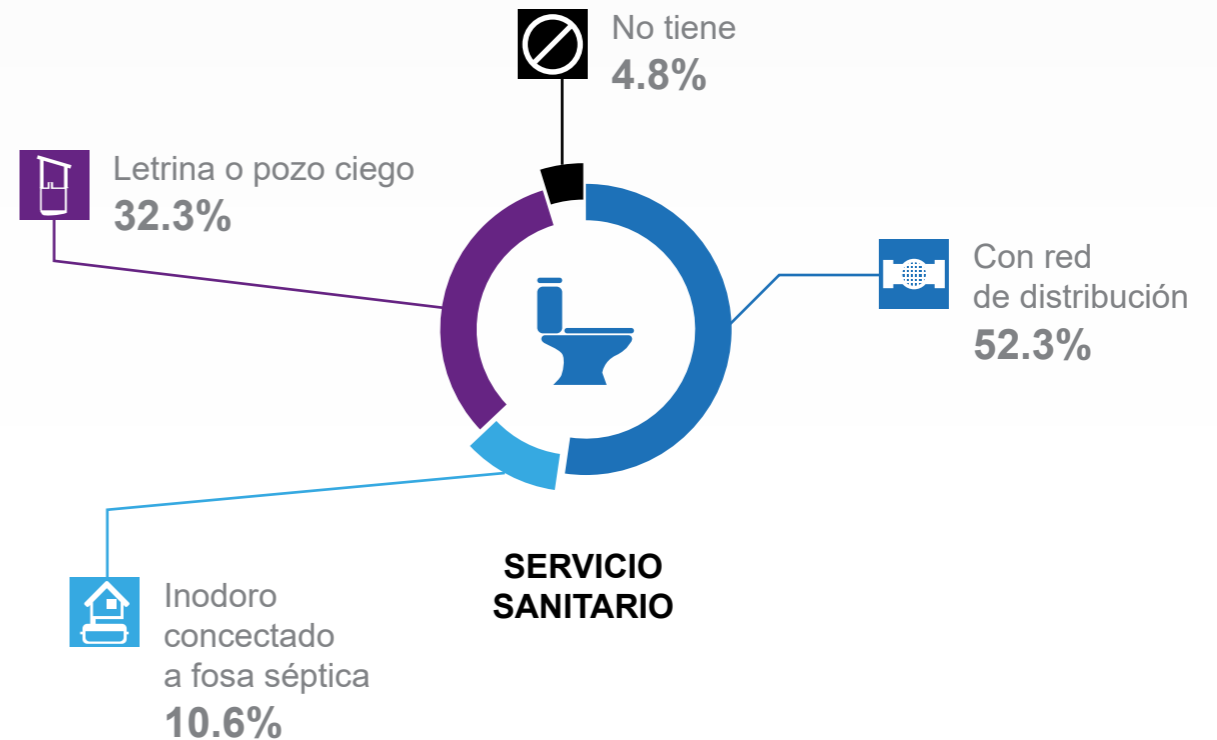
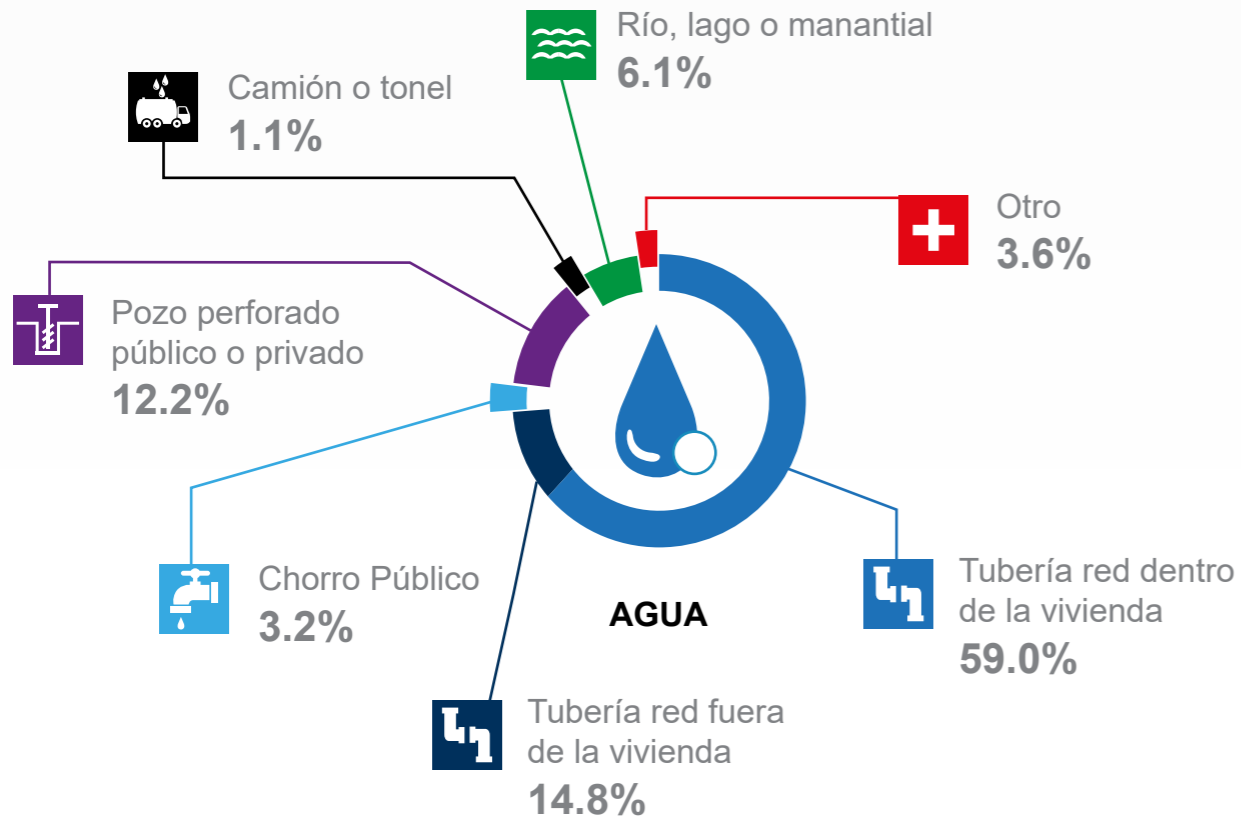


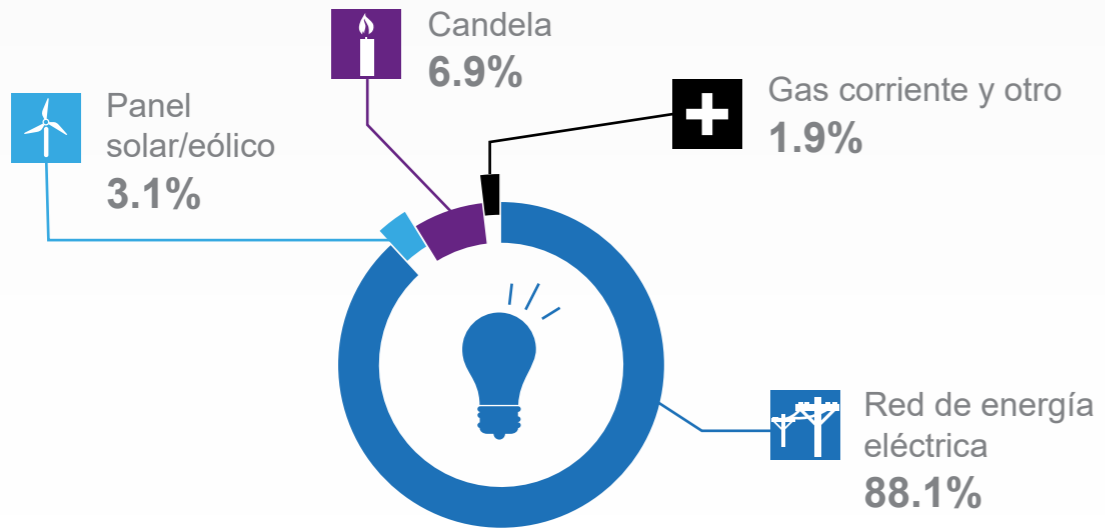
2018  
**4.5%**

# JEFATURA DE HOGAR POR SEXO

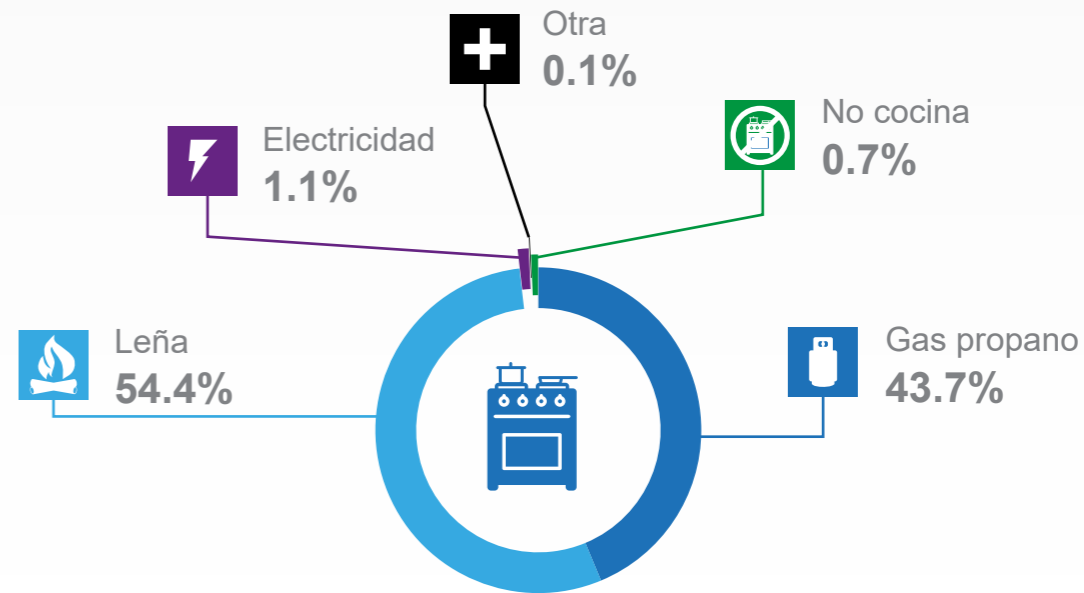


# HOGARES SEGÚN TIPO DE CONEXIÓN A SERVICIOS

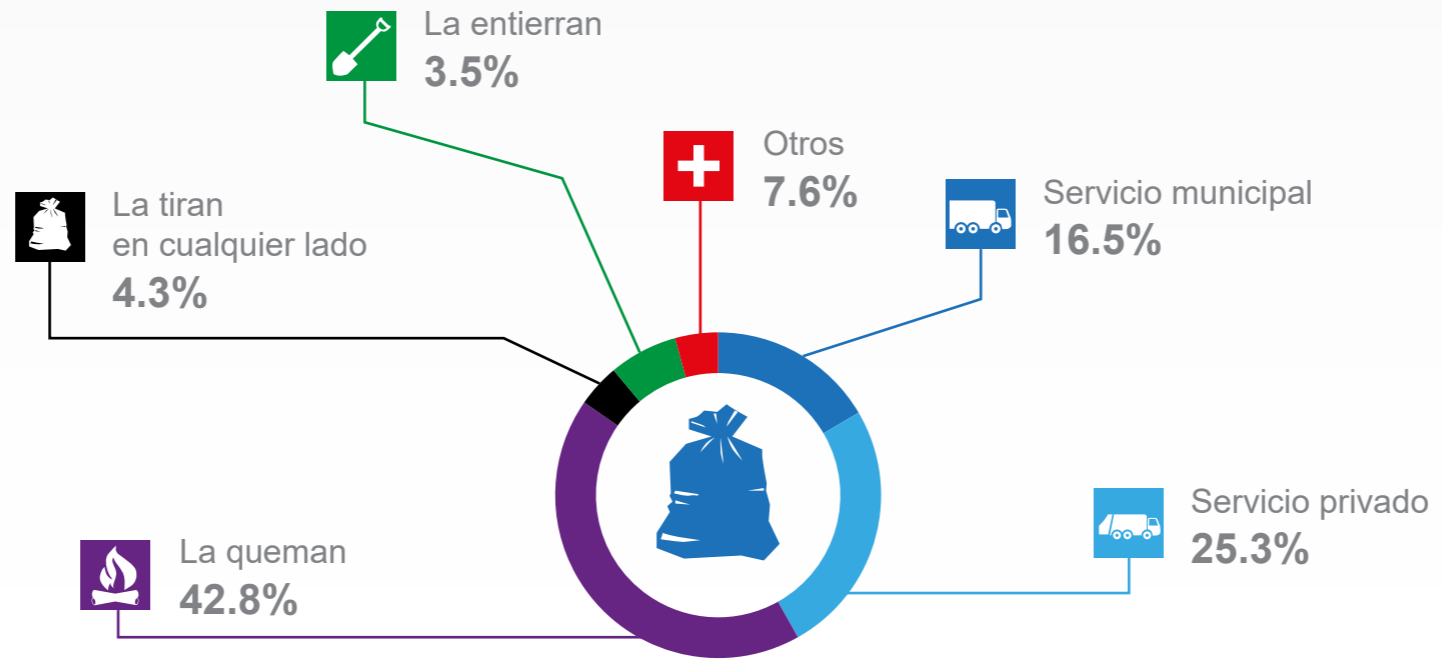




**TIPO DE ALUMBRADO**



**FUENTE DE ENERGÍA PARA COCINAR**



**ELIMINACIÓN  
DE BASURA**

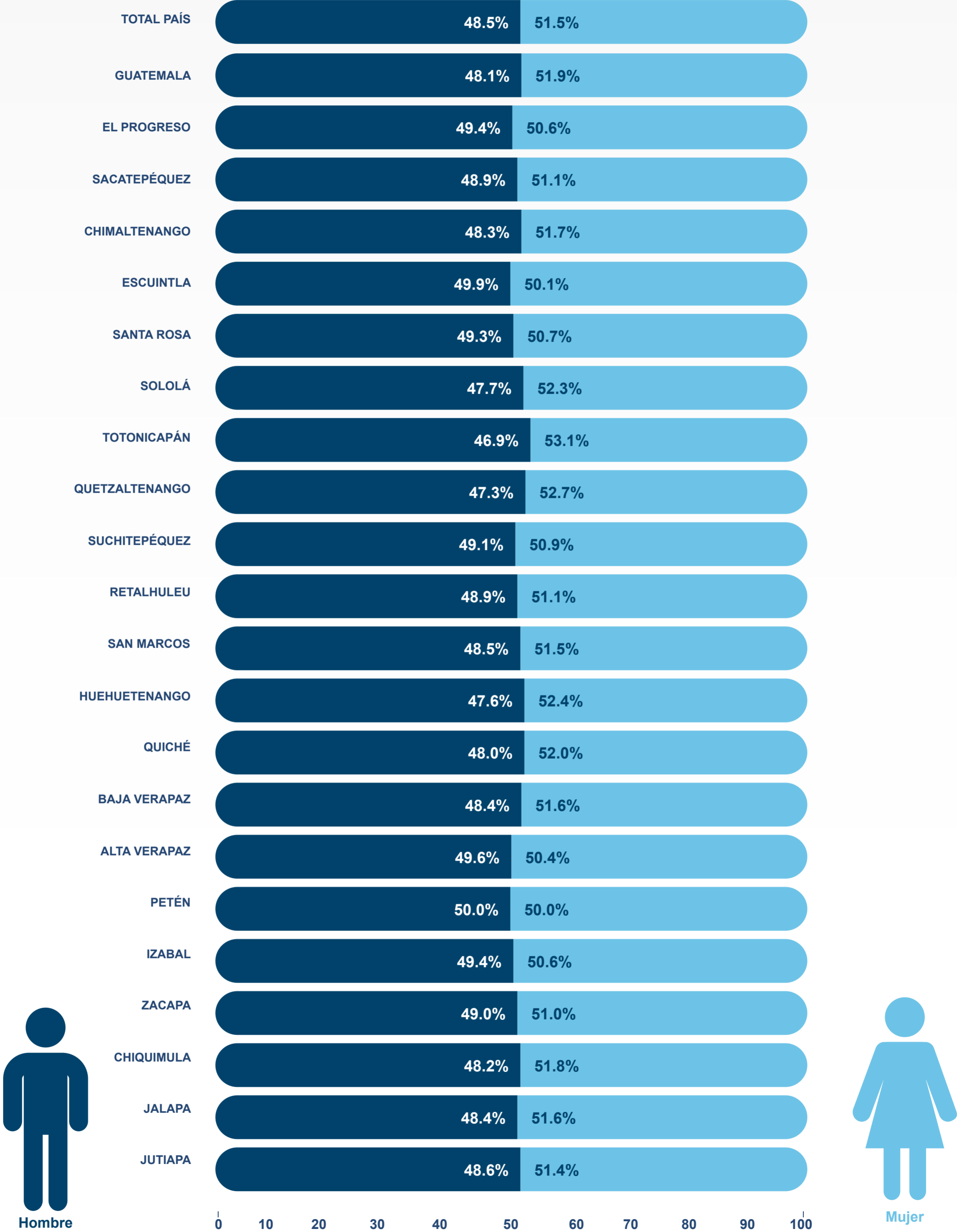


# DISTRIBUCIÓN DE LA POBLACIÓN


¿DÓNDE  
ESTAMOS?



# PORCENTAJE DE POBLACIÓN POR SEXO



Hombre

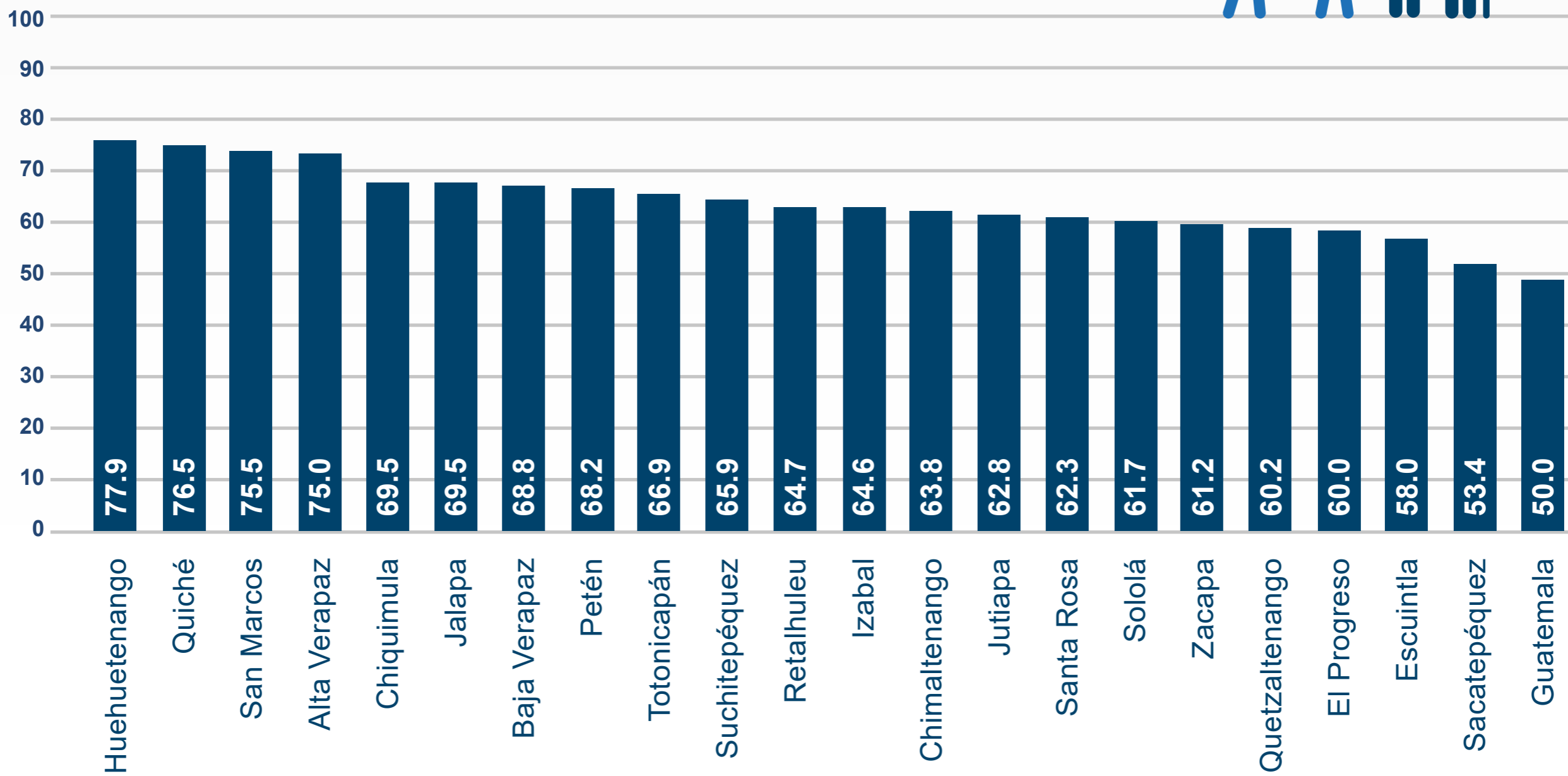


Mujer

# RELACIÓN DE DEPENDENCIA

## 63.9

Valor nacional

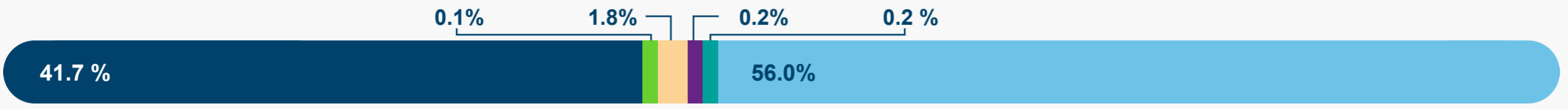


Relación de dependencia =  $\frac{\text{Población de 0 a 14 años} + \text{Población de 65 y más años}}{\text{Población de 15 a 64 años}} \times 100$




# PORCENTAJE DE POBLACIÓN POR PUEBLOS


TOTAL PAÍS



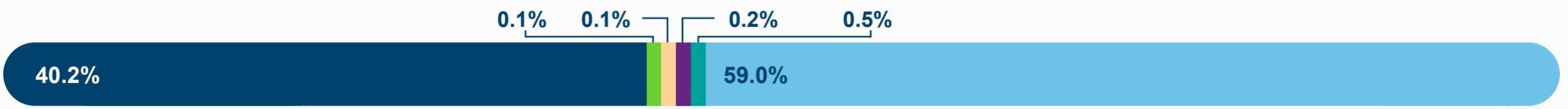
GUATEMALA



EL PROGRESO



SACATEPÉQUEZ



CHIMALTENANGO



ESCUINTLA



SANTA ROSA



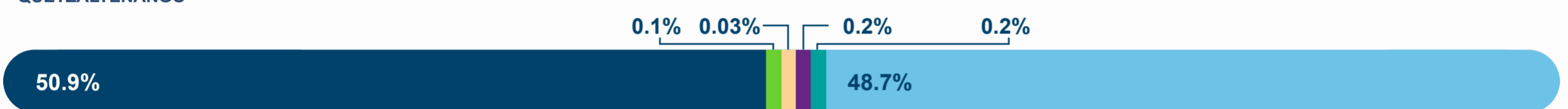
SOLOLÁ



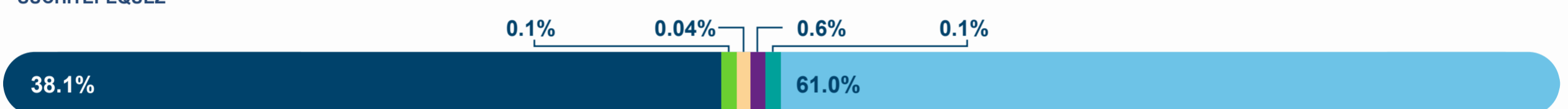
TOTONICAPÁN



QUETZALTENANGO



SUCHITEPÉQUEZ



RETALHULEU



SAN MARCOS



HUEHUETENANGO



QUICHÉ



BAJA VERAPAZ



ALTA VERAPAZ



PETÉN



IZABAL



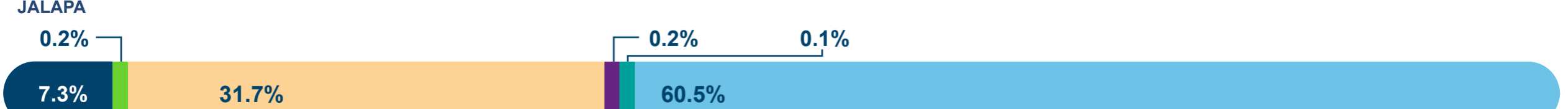
ZACAPA



CHIQUIMULA



JALAPA



JUTIAPA



Maya
  Garífuna
  Xinca
  Afrodescendiente/Creole/Fromestizo
  Extranjera(o)
  Ladina(o)

# PORCENTAJE DE POBLACIÓN ALFABETA

## 15 AÑOS Y MÁS

### Valores



2018

